

PROYECTO
PIEZAS
INTERMEDIAS DE
PLANIFICACION

DIRECTOR

CÉSAR AUGUSTO LONDOÑO GÓMEZ
Arquitecto Urbanista

ELABORÓ
GRUPO PIP

PIP 12

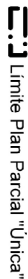
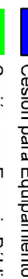
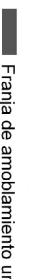
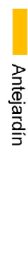
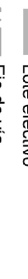
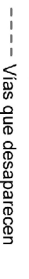



ETAPA
ACUERDO
6 DE MAYO DE 2009

CONTENIDO

NUE 12-1

FUENTE: CARTOGRAFIA BASE
 - Restitución año 2004 base digital cartográfica y catastral urbana escala 1:2000.
 copyright IGAC.
 - Actualizaciones levantamientos GPS 2006.
 - Sistemas de Información Geográfica Alcaldía de Manizales.
 SISTEMA DE COORDENADAS
 GCS_MGNManizales

CONVENCIONES

-  Límite Plan Parcial "Única"
-  Cesión para Equipamiento
-  Cesión para Espacio Público
-  Franja de amoblamiento urbano
-  Antejardín
-  Lote efectivo
-  Eje de vía
-  Vías que desaparecen
-  Pilonas

PLANO N° F-C5-004

FECHA
Manizales, 6 de mayo de 2009

ESCALA **1 : 750**

ARCHIVO
F-C5-004_NUE 12-1_acuerdo2009_TA

