



PROYECTO
PIEZAS
INTERMEDIAS DE
PLANIFICACIÓN

DIRECTOR
 CÉSAR AUGUSTO LONDOÑO GÓMEZ
 Arquitecto Urbanista
ELABORÓ
 GRUPO PIP



PIP_6
ETAPA
ACUERDO

CONTENIDO
PROGRAMA DE EJECUCIÓN
 FUENTA CARTOGRAFÍA BASE
 * Restitución año 2004 base digital cartográfica y catastral urbana escala 1:200. copyright IGAC.
 * Actualizaciones levantamientos GPS 2006. * Sistemas de Información Geográfica Alcaldía de Manizales.
 SISTEMA DE COORDENADAS
 GCS_MAGNManizales

CONVENCIONES
 DELIMITACIÓN PIP_6
 DELIMITACIÓN PIPS

PROGRAMA DE EJECUCIÓN
 CORTO PLAZO
 MEDIANO PLAZO
 LARGO PLAZO

PLANO N°
F-C7-001
 FECHA
 Manizales, 27 de noviembre de 2009

ESCALA 1:9.500
 N

 ARCHIVO
 F-C7-001_PROGRAMA DE EJECUCIÓN
 PIP6_Tabloide