
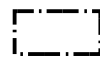







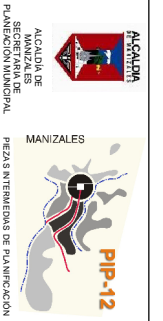


**CONVENCIONES**

-  DELIMITACIÓN PIP
-  DELIMITACIÓN NUE 12-3
-  EQUIPAMIENTO
-  ESPACIO PÚBLICO
-  ESPACIO PÚBLICO PROPUESTO
-  ESPACIO PÚBLICO NO EFECTIVO
-  RESIDENCIAL CON USOS COMPLEMENT.
-  SUELO DE PROTECCIÓN
-  VIA



**PROYECTO  
PIEZAS  
INTERMEDIAS DE  
PLANIFICACION**

**DIRECTOR**  
CÉSAR AUGUSTO LONDOÑO GÓMEZ  
Arquitecto Urbanista

**ELABORÓ**  
GRUPO PIP  
**PIP\_12**

**ETAPA**  
ACUERDO  
6 DE MAYO DE 2009

**CONTENIDO**  
**NUE 12-3**

FUENTE: CARTOGRAFIA BASE  
- Restricción año 2004 base digital cartográfica  
y catastral urbana escala 1:2000.  
copyright IGAC.  
- Actualizaciones levantamientos GPS 2006.  
- Sistemas de Información Geográfica  
Alcaldía de Manizales.  
SISTEMA DE COORDENADAS  
GCS\_MGNManizales

**CONVENCIONES**

**PLANO N° F-C5-006**  
FECHA  
Manizales, 6 de mayo de 2009

**ESCALA**  
1:1.250  
0 15 30 60 90 120  
M  
ARCHIVO  
F-05-006\_NUE\_12-3\_acuerdo2009\_TA